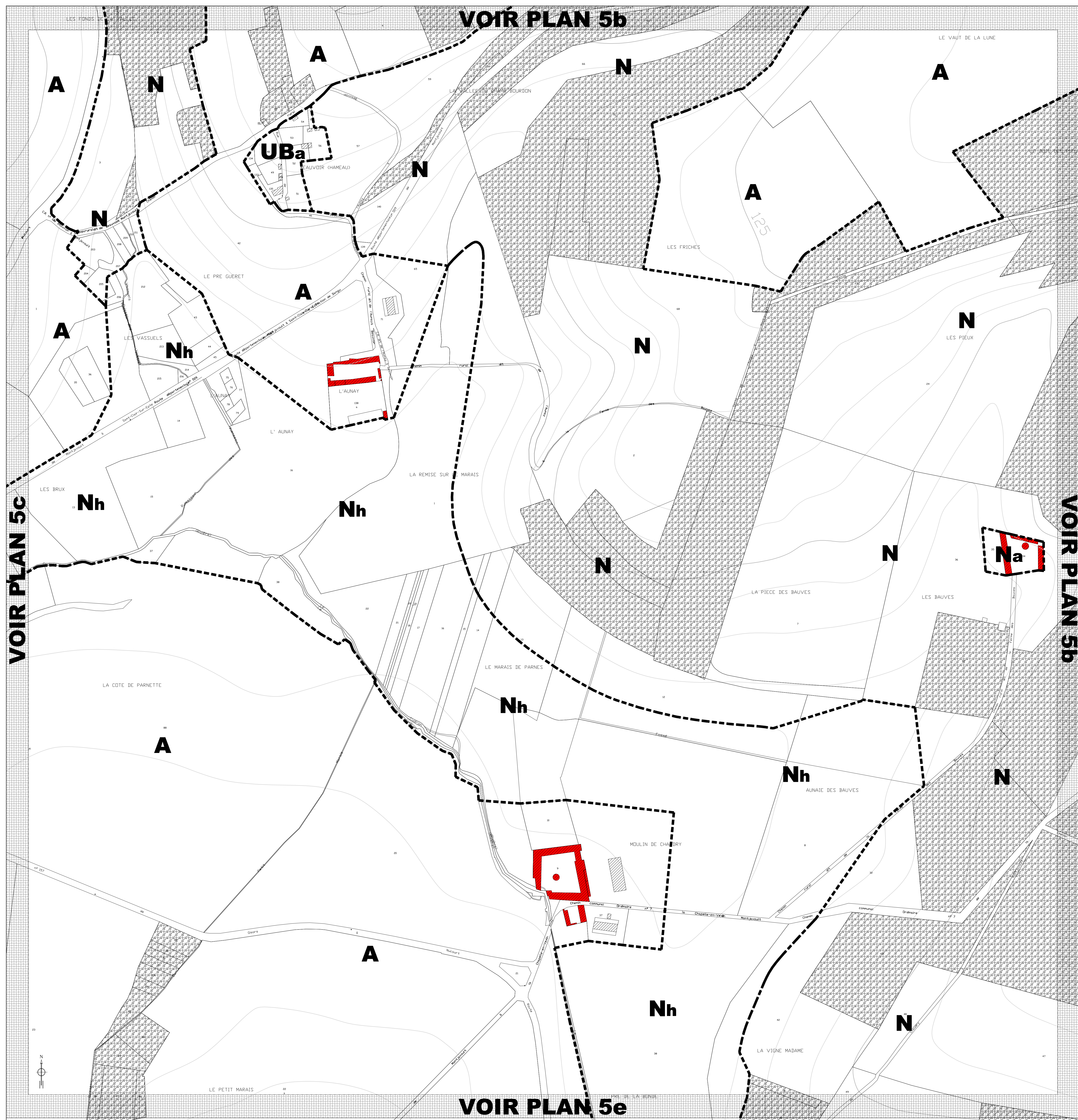


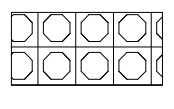




VOIR PLAN 5b



LEGENDE

-  Limite de zone
-  Courbes de niveau
-  Espace boisé classé à protéger, à conserver ou à créer en application des articles L.113-1 et L.113-2 du Code de l'Urbanisme
-  Bâtiment pouvant faire l'objet d'un changement de destination selon les modalités de l'article L.151-11(2°) du Code de l'Urbanisme
-  Partie visible sur un autre plan
- UBa** Zone urbaine de faible densité
- A** Zone agricole
- N** Zone naturelle
- Na** Secteur où les constructions agricoles sont autorisées
- Nh** Secteur naturel humide

URBA-SERVICES 83, rue de Tilloy - BP 401 - 60004 BEAUVAIS CEDEX
 CABINET DE CONSEILS EN URBANISME Téléphone : 03.44.45.17.57
 Fax : 03.44.45.04.25
 contact@urbaservice.fr

Commune de PARNES

PLAN LOCAL D'URBANISME

DOCUMENT PROVISoire

ARRET
Vu pour être annexé à la délibération en date du :
12 OCT. 2017

5d

REGLEMENT GRAPHIQUE PLAN DE DECOUPAGE EN ZONES "Ecartés bâtis"