

Commune de

PARNES

**PLAN LOCAL
D'URBANISME**

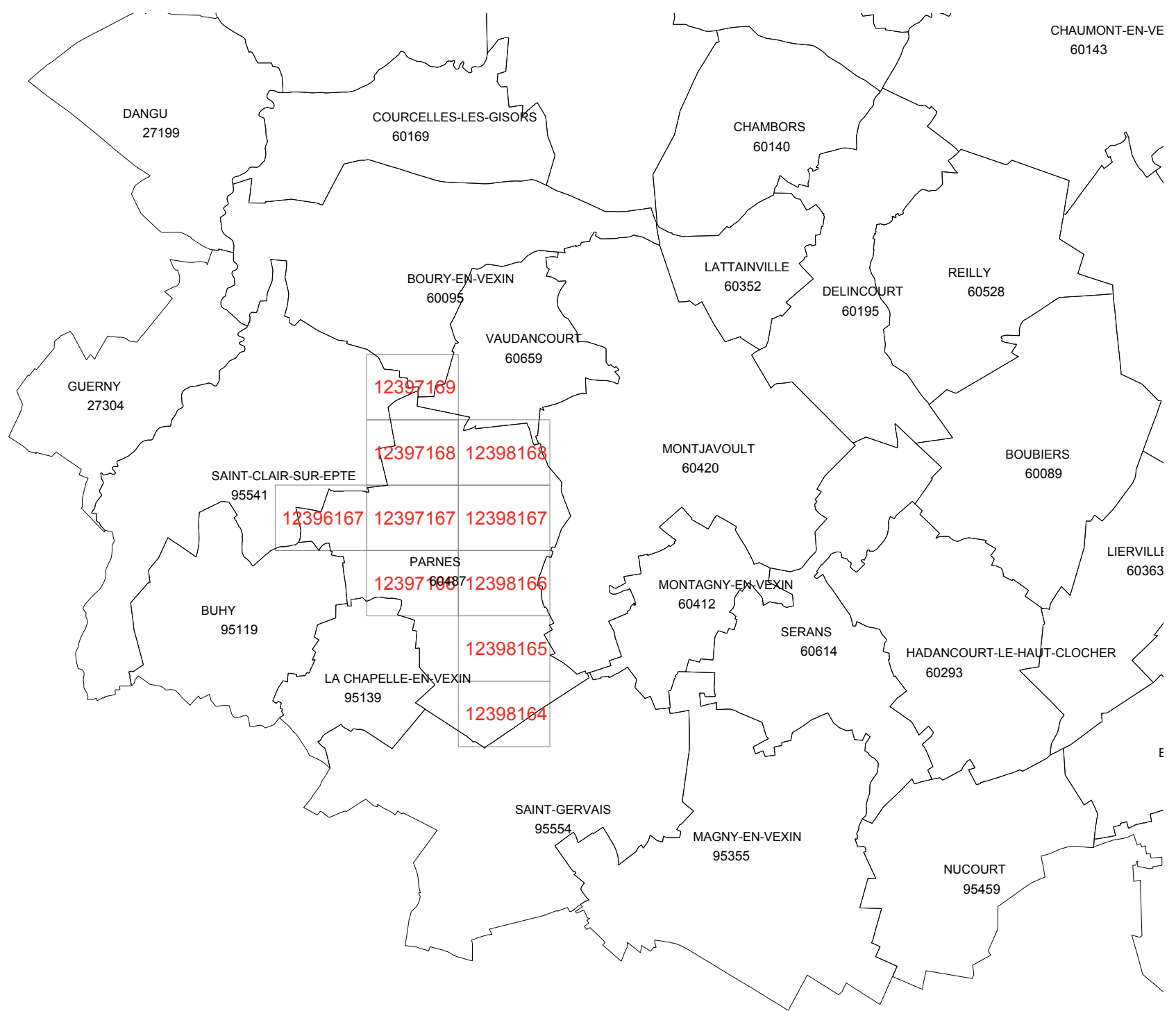
**DOCUMENT
PROVISOIRE**


ARRET

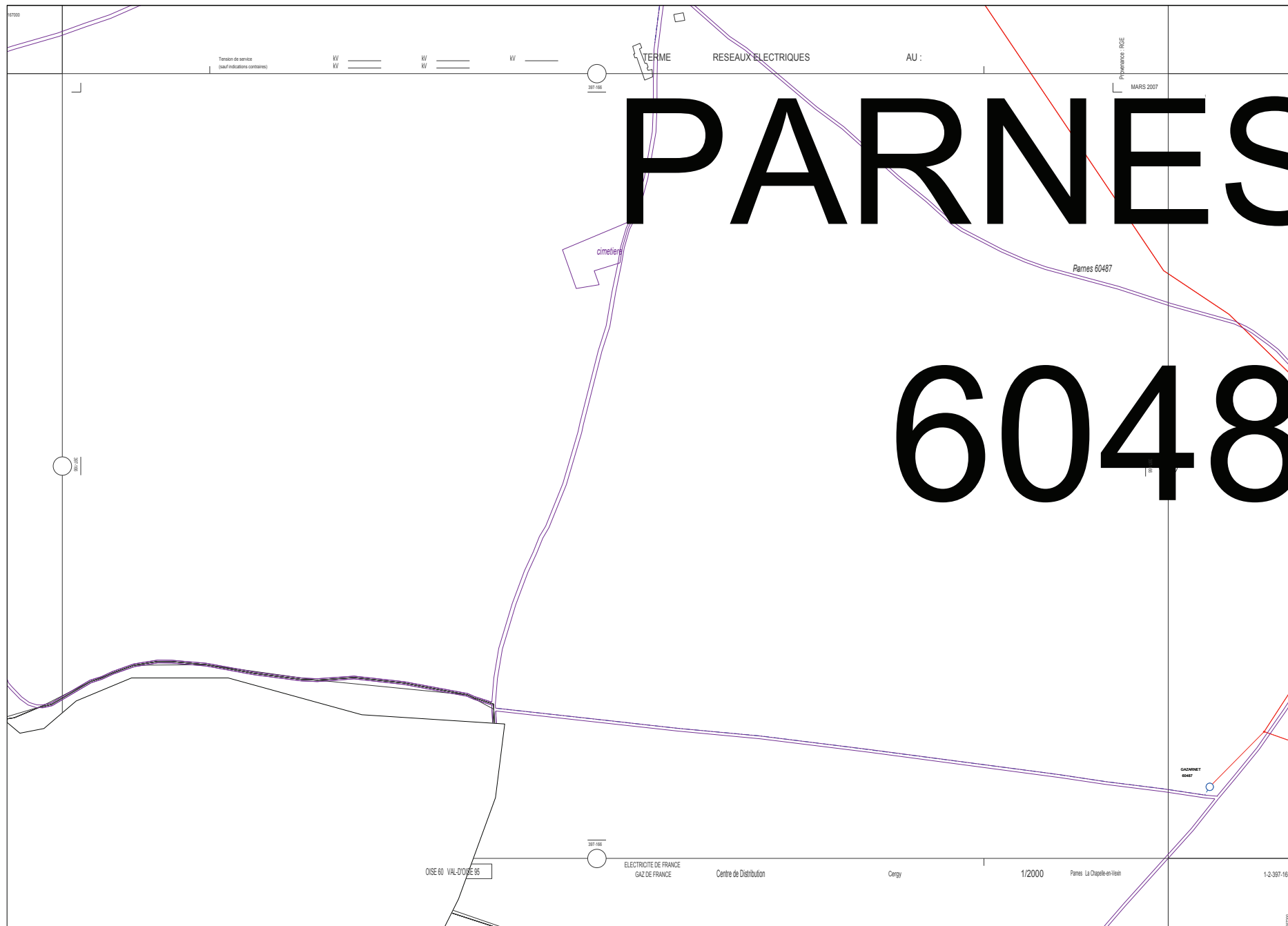
Vu pour être annexé à la
délibération en date du :
12 OCT. 2017

7b

**PLAN DU RESEAU
ELECTRIQUE**



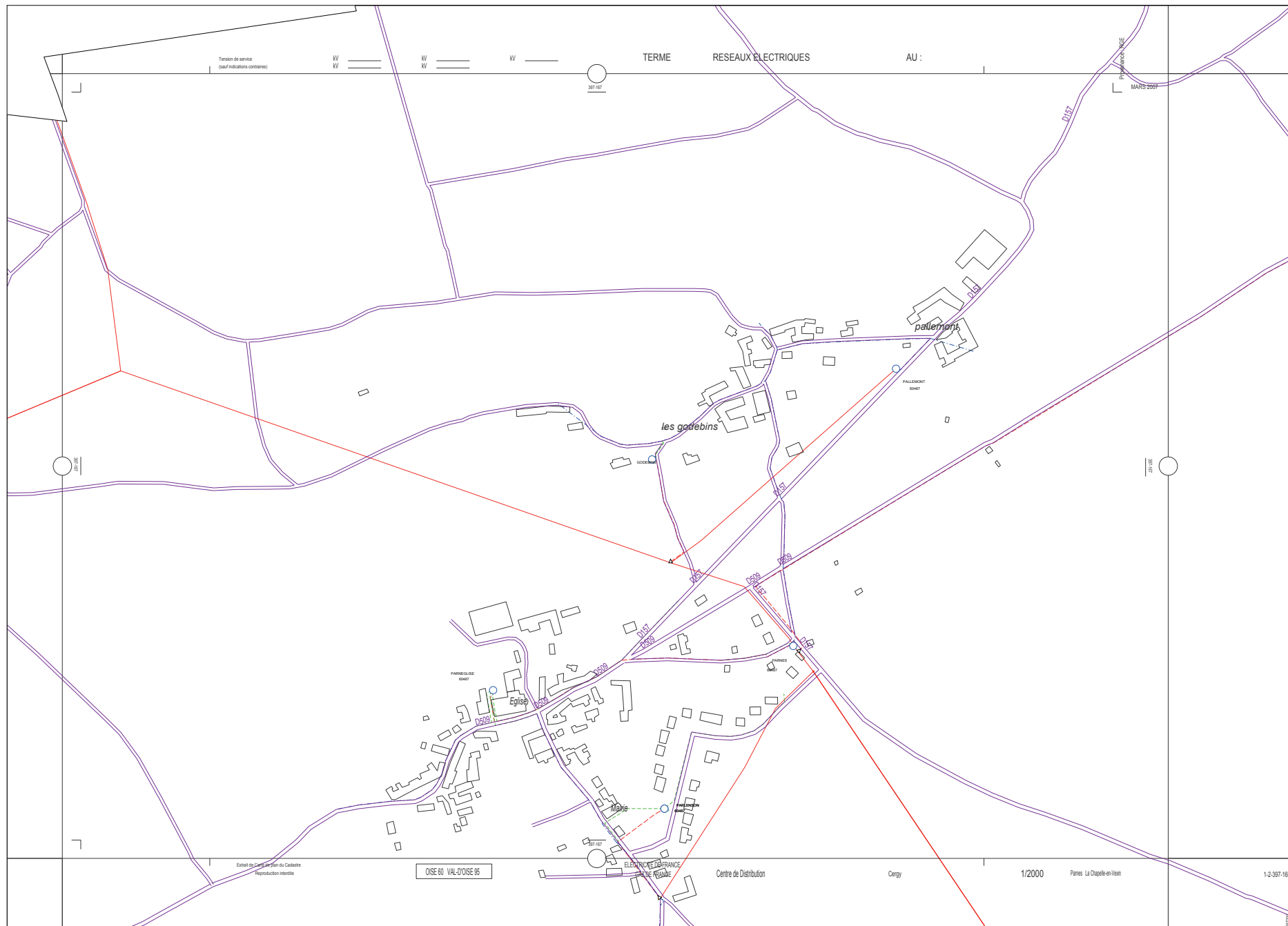




BT	-----	Aerien
	-----	Toussai
	-----	Sous-Terain
BT ABAN	-----	Aerien
	-----	Toussai
	-----	Sous-Terain
BT BRCHT	-----	Aerien
	-----	Toussai
	-----	Sous-Terain
HTA	-----	Aerien
	-----	Toussai
	-----	Sous-Terain
HTA ABAN	-----	Aerien
	-----	Toussai
	-----	Sous-Terain
Armoire HTA	◇	Piteau
	◇	remontée Aéro
Jonction	•	Jonction
Extrémité	•	Etablissement
Infos Compl.		Postes HTA
Con. Abr.	▽	Client HTA
Chgt. Sec.	▽	Prod. Client HTA
Jonction	▽	Prod. DP
Chgt. Sec.	▽	Client HTA
Postes HTA/ABT		Producteur
Distribution Publique DP	○	Réparation
Client HTA	□	Prod. HTA/HTA
	○	Source

Source : DGF/IGN - Cadastre - Droits réservés
 Cartouche - Copyright IGN 1994
 Edition graphique des réseaux électriques EDC
 Elle ne peut être ni reproduite ni communiquée à des fins commerciales sans autorisation spécifique.
 Le positionnement des ouvrages et des réseaux est fourni à titre indicatif.






BT	-----	Aerien
	-----	Toussai
	-----	Sous-Terren
BT ABAN	-----	Aerien
	-----	Toussai
	-----	Sous-Terren
BT BRCHT	-----	Aerien
	-----	Toussai
	-----	Sous-Terren
HTA	-----	Aerien
	-----	Toussai
	-----	Sous-Terren
HTA ABAN	-----	Aerien
	-----	Toussai
	-----	Sous-Terren
Armoire HTA	◆	Piteau
	◆	remonte-Abr
Jonction	•	Jonction
Extrémite	•	Etablissement
Infos Compl.		Postes HTA
Con. Abr.	▽	Client HTA
Chgt. Sec.	▽	Prod. Client HTA
Jonction	▽	Prod. DP
Chgt. Sec.	▽	Client HTA
Postes HTA/BT		Producteur
Distribution Publique	○	Réparation
DP	○	Prod. HTA/HTA
Client HTA	○	Source

Source : DGFIP/IGN - Cadastre - Droits réservés
 Cartorum - Copyright IGN 1994
 Edition graphique des réseaux propriété EGCF
 Elle ne peut être ni reproduite ni communiquée à des tiers, ni utilisée à des fins commerciales sans autorisation spécifique.
 Le positionnement des ouvrages et des réseaux est fourni à titre indicatif.



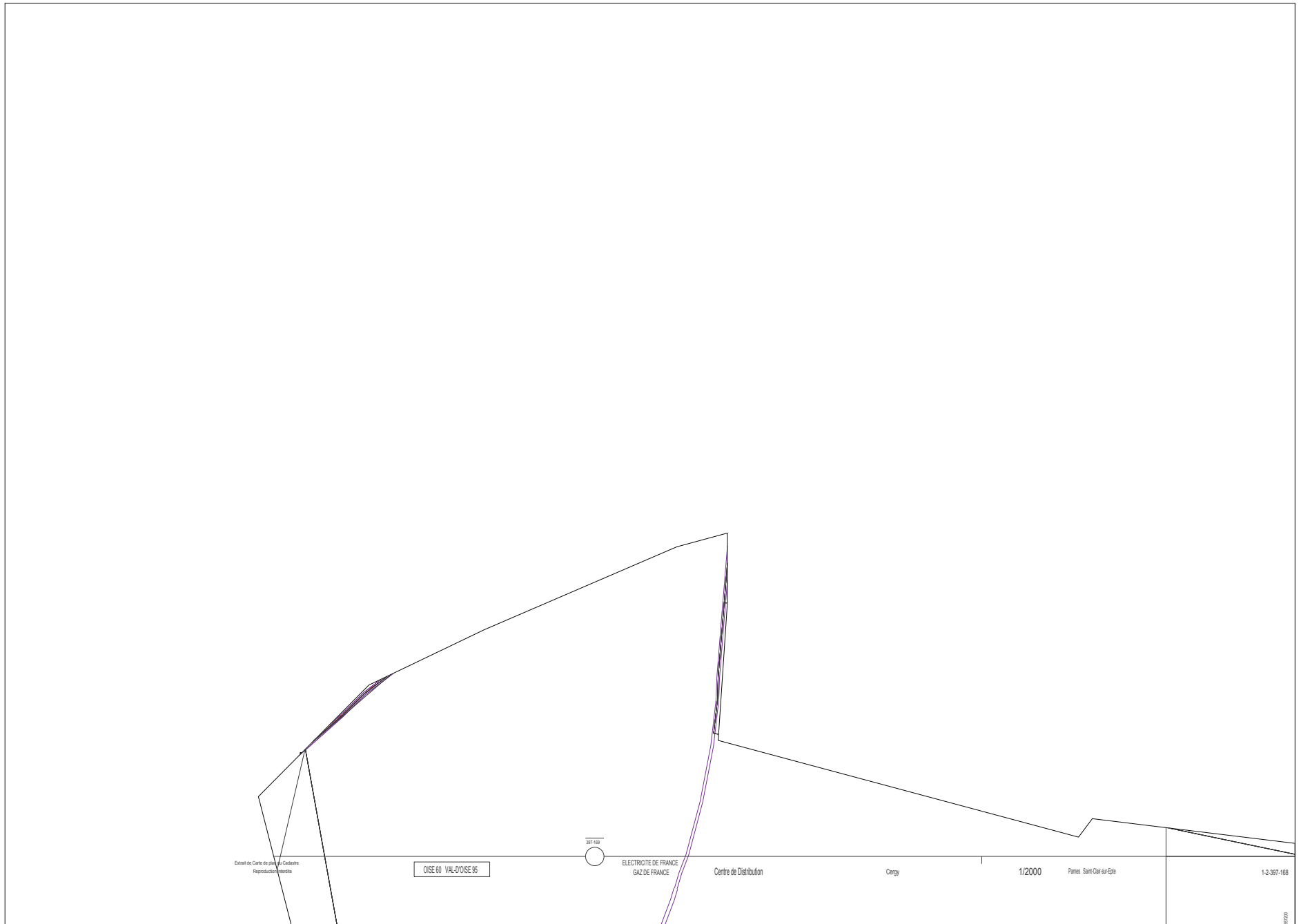


BT	-----	Aérien
	-----	Toussard
	-----	Sous-Terrain
BT ABAN	-----	Aérien
	-----	Toussard
	-----	Sous-Terrain
BT BRCHT	-----	Aérien
	-----	Toussard
	-----	Sous-Terrain
HTA	-----	Aérien
	-----	Toussard
	-----	Sous-Terrain
HTA ABAN	-----	Aérien
	-----	Toussard
	-----	Sous-Terrain
Armoire HTA	◊ ◊	Plaque
		remontée Aéro
Jonction	•	Jonction
Extrémité	•	Établissement
Infos Compl.		Postes HTA
Con. Abt.	▽	Client HTA
Chgt. Sec.	▽	Prod.
Jonction	▽	Client HTA
Chgt. Sec.	▽	Prod. DP
		Client HTA
Postes HTA/BT		Producteur
Distribution	○	Réparation
Publique DP	□	Prod. HTA/HTA
Client HTA	□	Source


Source : DGFIP/IGN - Cadastre - Droits réservés
 Cartouche - Copyright IGN 1994
 Édition graphique des réseaux électriques ECR
 Elle ne peut être ni reproduite ni communiquée à des tiers, ni utilisée à des fins commerciales sans autorisation spécifique.
 Le positionnement des ouvrages et des réseaux est fourni à titre indicatif.

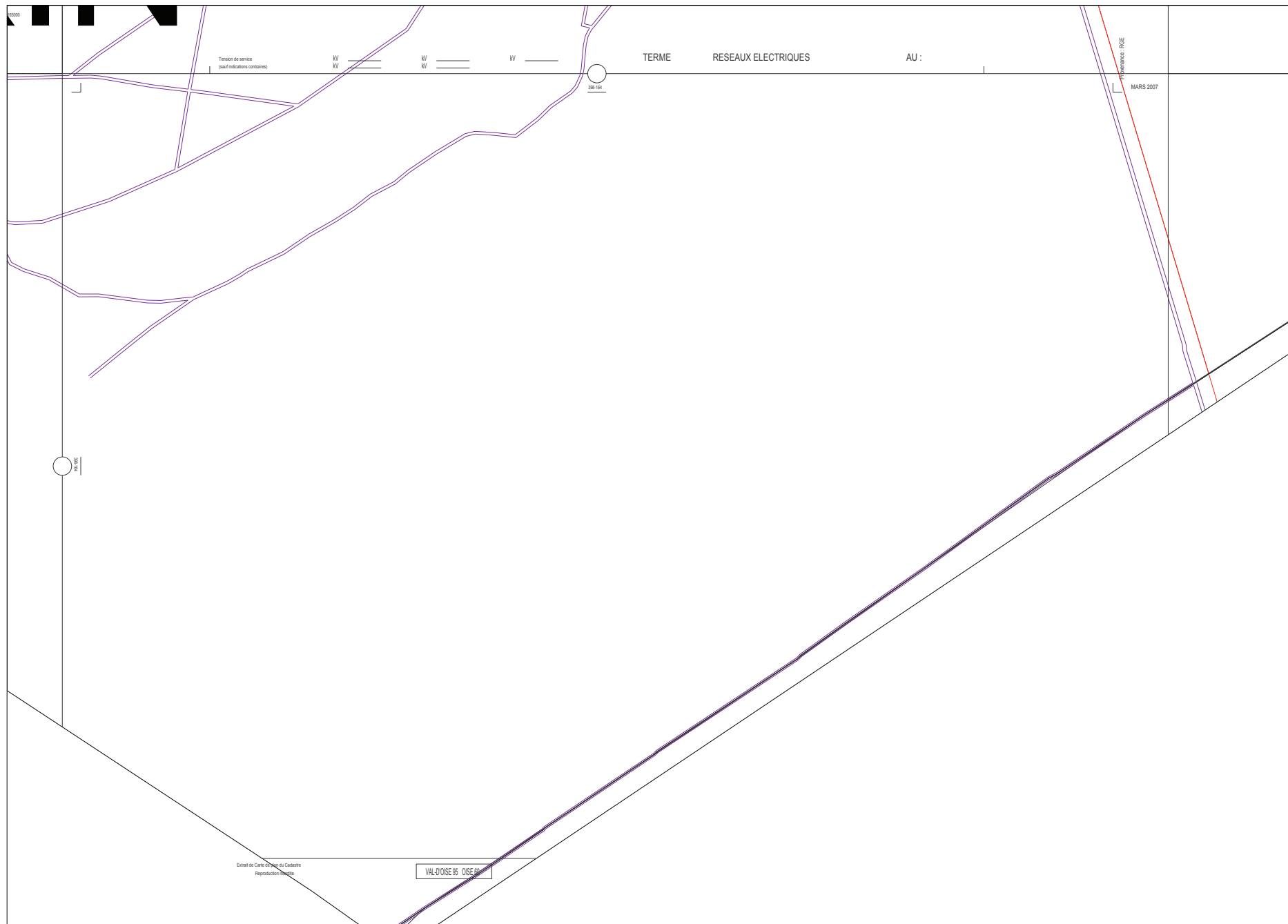


BT		Aérien
		Toussard
		Sous-Terrain
BT ABAN		Aérien
		Toussard
		Sous-Terrain
BT BRCHT		Aérien
		Toussard
		Sous-Terrain
HTA		Aérien
		Toussard
		Sous-Terrain
HTA ABAN		Aérien
		Toussard
		Sous-Terrain
Armoire HTA		Poste
		remontée Aéro
Jonction		Jonction
Extériorité		Etablissement
Infos Compl.		Postes HTA
Con. Aér.		Client HTA
Chgt. Sec.		Prod.
Jonction		Client HTA
Chgt. Sec.		Prod. DP
		Client HTA
Postes HTA/BT		Producteur
Distribution Publique DP		Répartition
Client HTA		Prod. HTA/HTA
		Source



Source : DGF/IGN - Cadastre - Droits réservés
Carton - Copyright IGN 1994
Élaboré graphiquement par le Réseau Énergie EDC
Éléments qui ne peuvent être reproduits ou communiqués à des tiers, ni utilisés à des fins commerciales sans autorisation spécifique.
Le positionnement des ouvrages et des réseaux est fourni à titre indicatif.

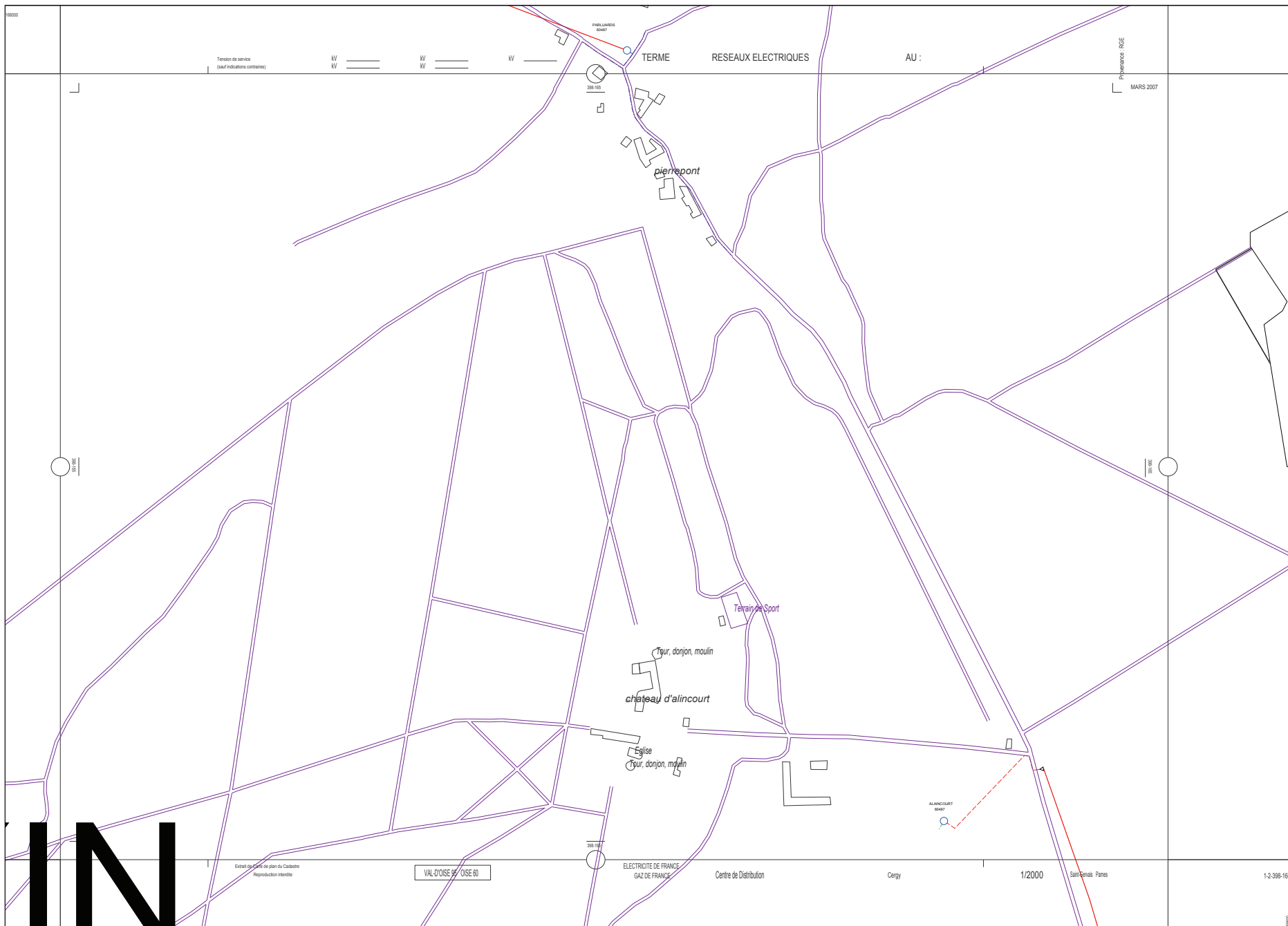




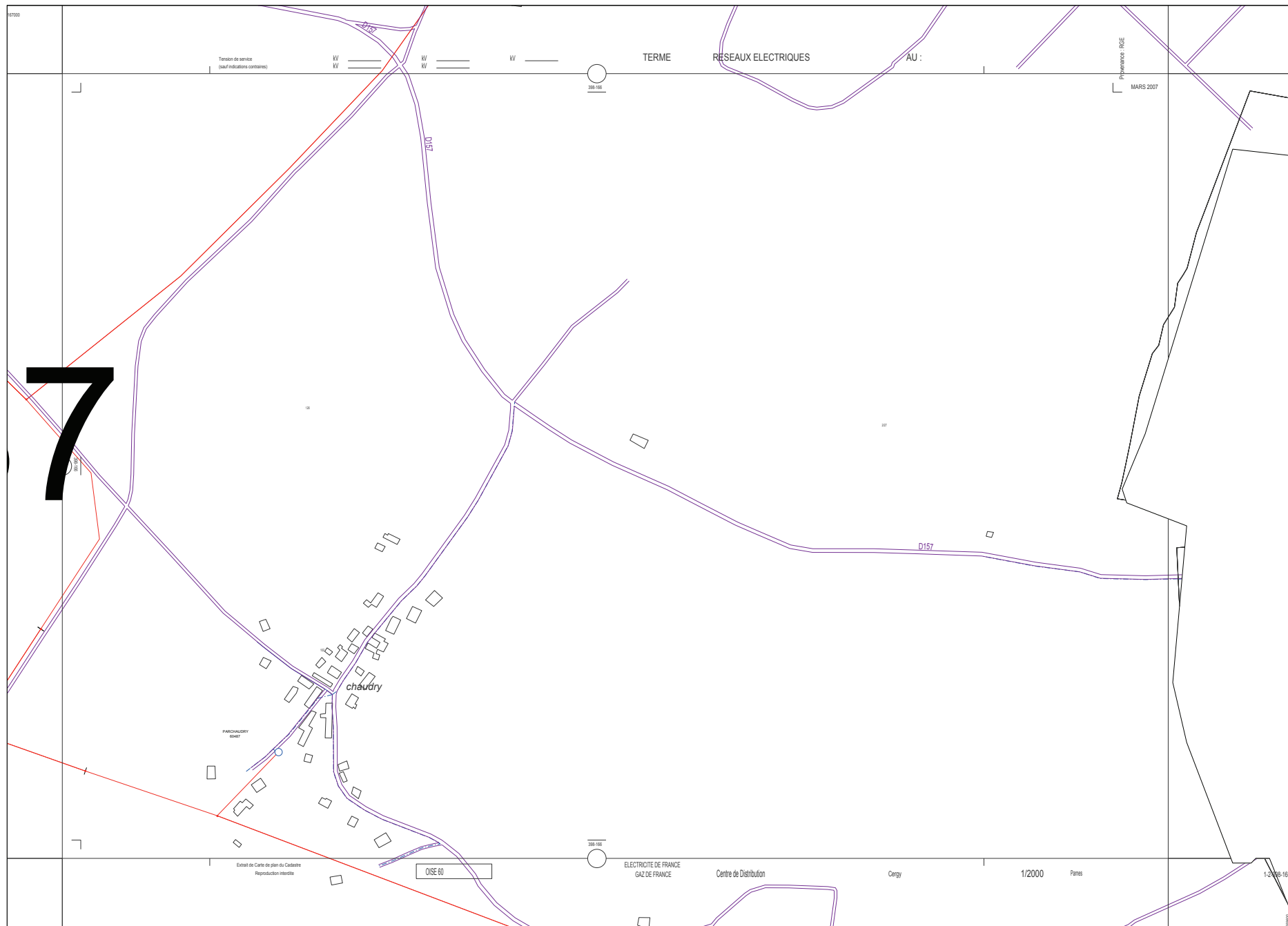
BT	-----	Aérien	
	-----	Tourelle	
	-----	Sous-Terren	
BT ABAN	-----	Aérien	
	-----	Tourelle	
	-----	Sous-Terren	
BT BRCHT	-----	Aérien	
	-----	Tourelle	
	-----	Sous-Terren	
HTA	-----	Aérien	
	-----	Tourelle	
	-----	Sous-Terren	
HTA ABAN	-----	Aérien	
	-----	Tourelle	
	-----	Sous-Terren	
Armoire HTA	◊ ◊	Plaque	
	◊ ◊	remontée Aéro	
Jonction	•	Jonction	
Extrémité	•	Etablissement	
Infos Compl.		Postes HTA	
Con. Aéri.	▽	Client HTA	□
Chgt. Sec.	▽	Prod.	▣
Jonction	▽	Client HTA	▣
Chgt. Sec.	▽	Prod. DP	▣
		Client HTA	▣
Postes HTA/BT		Producteur	▣
Distribution	○	Réparation	⊗
Publique	○	Prod. HTA/HTA	⊗
DP	○		⊗
Client HTA	□	Source	⊗

Source : DGFPI/IGN - Cadastre - Droits réservés
 Cartouze - Copyright IGN 1994
 Edition graphique des réseaux propriété EDC
 Elle ne peut être ni reproduite ni communiquée à des tiers, ni utilisée à des fins commerciales sans autorisation spécifique.
 Le positionnement des ouvrages et des réseaux est fourni à titre indicatif.





BT	-----	Aerien
	-----	Toussai
	-----	Sous-Terrain
BT ABAN	-----	Aerien
	-----	Toussai
	-----	Sous-Terrain
BT BRCHT	-----	Aerien
	-----	Toussai
	-----	Sous-Terrain
HTA	-----	Aerien
	-----	Toussai
	-----	Sous-Terrain
HTA ABAN	-----	Aerien
	-----	Toussai
	-----	Sous-Terrain
Armoire HTA	◆	Piteau
	◆	remise Aéro
Jonction	•	Jonction
Extrémé	•	Etablement
Infos Compl.		Postes HTA
Con. Aér.	▽	Client HTA
Chgt. Sec.	▽	Prod.
Jonction	▽	Client HTA
Chgt. Sec.	▽	Prod. DP
		Client HTA
Postes HTA/BT		Producteur
Distribution Publique	○	Réparation
DP	○	Prod. HTA/HTA
Client HTA	○	Source

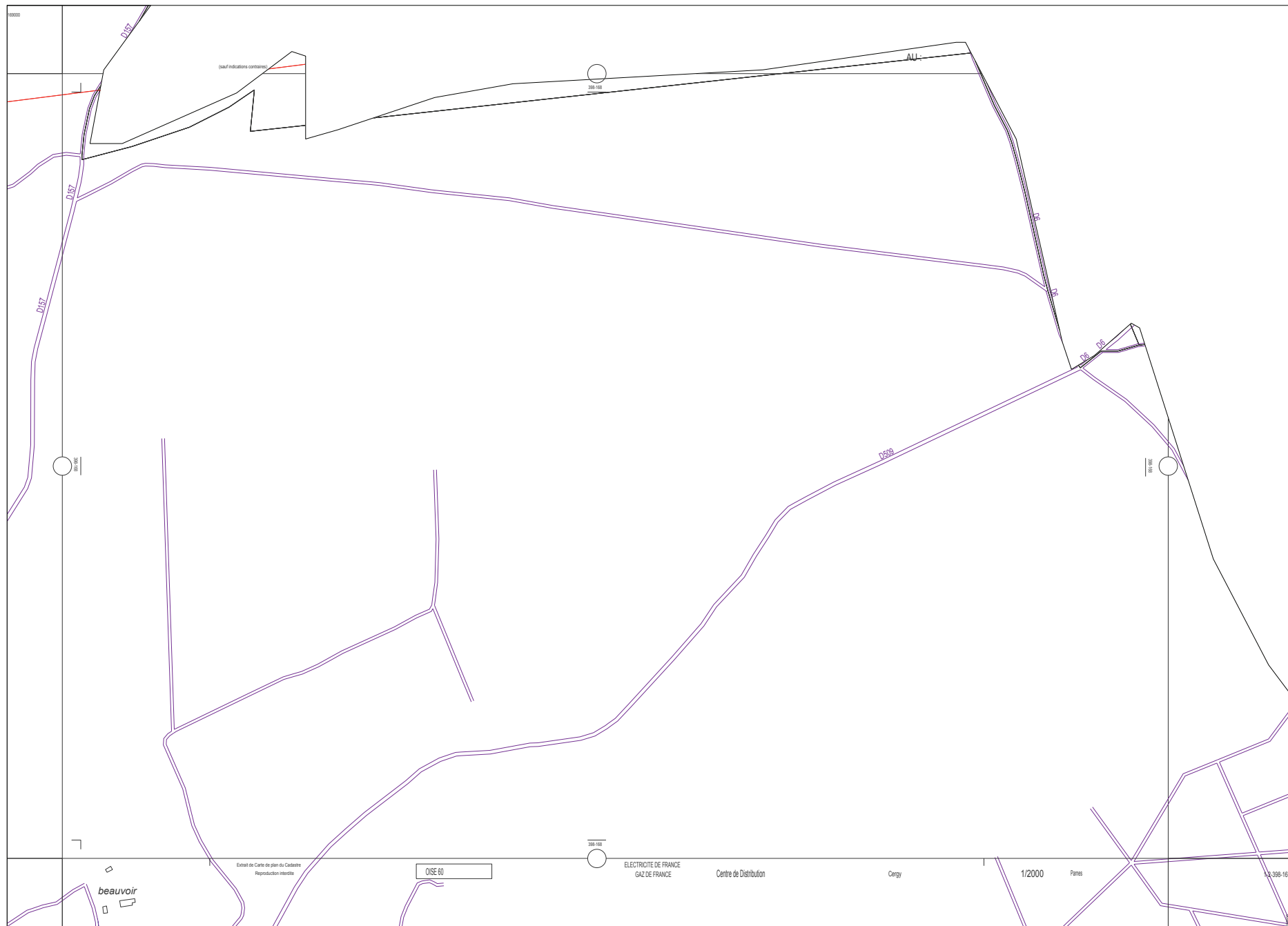


7

BT	-----	Aerien
	-----	Toussai
	-----	Sous-Terren
BT ABAN	-----	Aerien
	-----	Toussai
	-----	Sous-Terren
BT BRCHT	-----	Aerien
	-----	Toussai
	-----	Sous-Terren
HTA	-----	Aerien
	-----	Toussai
	-----	Sous-Terren
HTA ABAN	-----	Aerien
	-----	Toussai
	-----	Sous-Terren
Armoire HTA	◇	Poste
Jonction	◇	remonte Aéri
Extrémité	◇	Jonction
	◇	Etablissement
Infos Compl.		Postes HTA
Con. Aéri	▽	Client HTA
Chgt. Sec.	▽	Prod.
Jonction	▽	Client HTA
Chgt. Sec.	▽	Prod. DP
	▽	Client HTA
Postes HTA/BT		Producteur
Distribution Publique	○	Réparation
DP	○	Prod. HTA/HTA
Client HTA	○	Source

Source : DGFPI/IGN - Cadastre - Droits réservés
 Cartorun - Copyright IGN 1994
 Edition graphique des réseaux propriété EGEC
 Elle ne peut être ni reproduite ni communiquée à des tiers, ni utilisée à des fins commerciales sans autorisation spécifique.
 Le positionnement des ouvrages et des réseaux est fourni à titre indicatif.





BT	-----	Aerien
	-----	Toussai
	-----	Sous-Terrain
BT ABN	-----	Aerien
	-----	Toussai
	-----	Sous-Terrain
BT BRCHT	-----	Aerien
	-----	Toussai
	-----	Sous-Terrain
HTA	-----	Aerien
	-----	Toussai
	-----	Sous-Terrain
HTA ABN	-----	Aerien
	-----	Toussai
	-----	Sous-Terrain
Armoire HTA	◊	Piteau
	◊	remise Aéri
Jonction	•	Jonction
Extrémité	•	Etablement
Infos Compl.		Postes HTA
Con. Aéri	▽	Client HTA
Chgt. Sec.	▽	Prod. Client HTA
Jonction	▽	Prod. DP Client HTA
Chgt. Sec.	▽	Producteur
Postes HTA/BT		Réparation
Distribution Publique DP	○	Prod. HTA/HTA
Client HTA	□	Source

Source : DGF/IGN - Cadastre - Droits réservés
 Cartorun - Copyright IGN 1994
 Edition graphique des réseaux propriété EDC
 Elle ne peut être ni reproduite ni communiquée à des tiers, ni utilisée à des fins commerciales sans autorisation spécifique.
 Le positionnement des ouvrages et des réseaux est fourni à titre indicatif.

